









LEGENDA

HRANICE


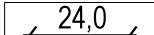

-  hranice řešeného území
-  zastavěné území
-  zastavitelné plochy
-  části územního plánu s prvky regulačního plánu

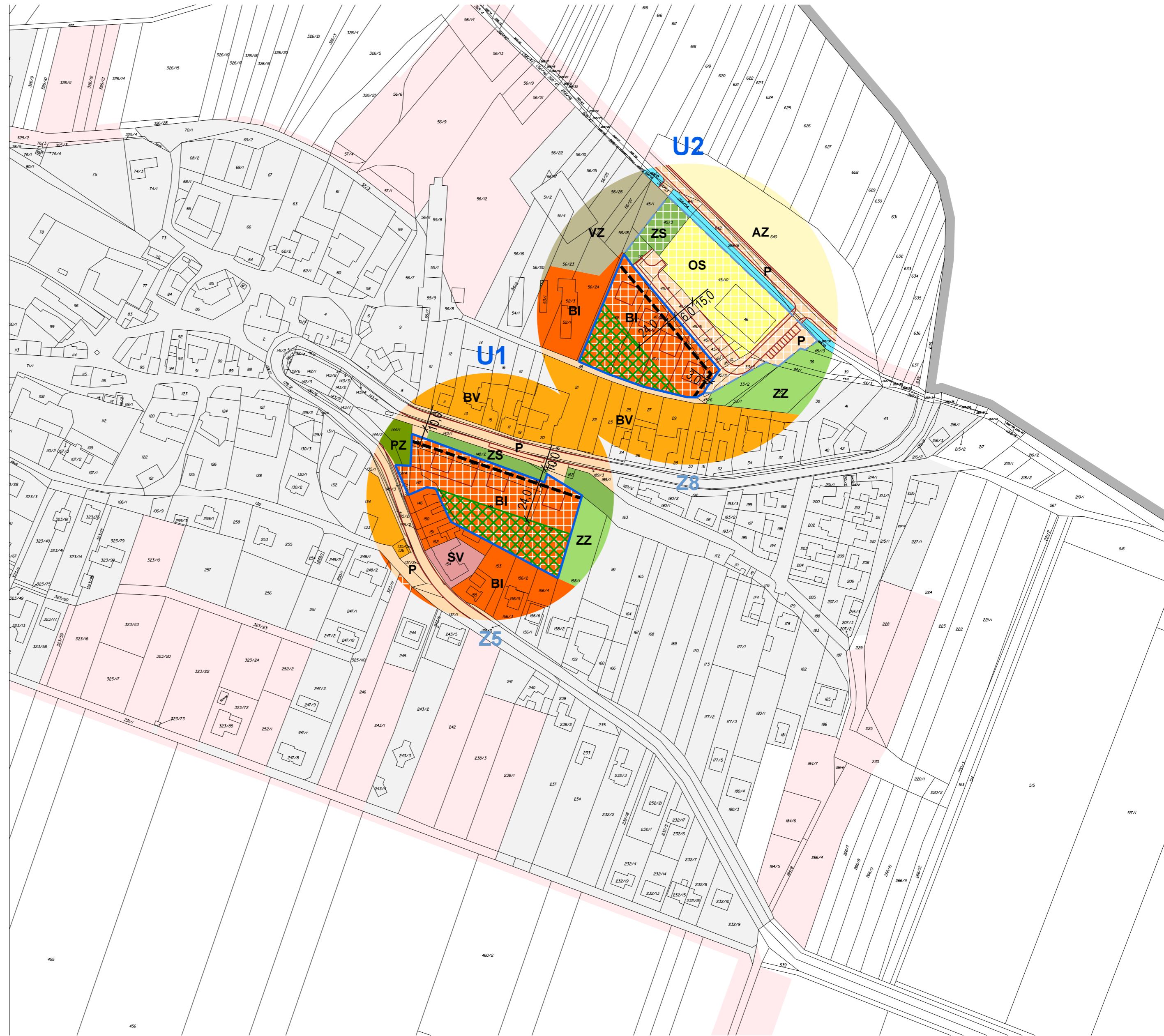
Z5 Z8
U1 U2

PLOCHY S ROZDÍLNÝM ZPŮSOBEM VYUŽITÍ

- | stav | návrh | |
|------|---|--|
| |  | BYDLENÍ INDIVIDUÁLNÍ |
| |  | OBČANSKÉ VYBAVENÍ - SPORT |
| |  | VEŘEJNÁ PROSTRANSTVÍ KOMUNIKACÍ MÍSTNÍHO VÝZNAMU |
| |  | ZELEŇ SÍDELNÍ |

PROSTOROVÁ REGULACE - PODMÍNKY PRO UMÍSTĚNÍ A PROSTOROVÉ ŘEŠENÍ STAVEB

-  stavební čára
-  kóta vzdáleností u prostorových regulací
-  omezená zastavitelnost pozemku z hlediska ochrany krajinného rázu



jihomoravský kraj

Polohopisným podkladem je katastrální mapa, poskytnutá ČUZK /09-2021/. Využití těchto dat se řídí podmínkami dle internetových stránek ČUZK.

Spolufinancováno Jihomoravským krajem



ČÁSTI ÚZEMNÍHO PLÁNU S PRVKY REGULAČNÍHO PLÁNU

ZHOTOVITEL atelier ERA
Ing.arch. Zbyněk Pech

SPOLUPRÁCE

OBJEDNATEL Obec Hvozdec
ČÍSLO SMLOUVY 423500

POŘIZOVATEL Městský úřad Kuřim
odbor investiční

STUPEŇ MĚŘITKO
ÚPD-Územní plán - Návrh pro VP
1 : 2 000

DATUM září 2021

atelier ERA
urbanismus a architektura
sdružení architektů Fixel&Pech