

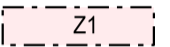






LEGENDA




ZÁKLADNÍ ČLENĚNÍ ÚZEMÍ

-  hranice řešeného území
-  zastavěné území
-  zastavitelné plochy





PLOCHY A KORIDORY S ROZDÍLNÝM ZPŮSOBEM VYUŽITÍ

- stav návrh
-  koridor technické infrastruktury - vodovodního řadu VOV
 -  koridory technické infrastruktury - kanalizace, vodovod
 -  technická infrastruktura - vodní hospodářství
 -  vodní plochy a toky



KONCEPCE ODKANALIZOVÁNÍ

- stav návrh
-  stoka splaškové kanalizace
 -  stoka dešťové kanalizace
 -  čistírna odpadních vod

KONCEPCE ZÁSOBNĚNÍ VODOU

- stav návrh
-  vodovodní řad pitné vody
 -  vodovodní řad pitné vody skupinového vodovodu
 -  zdroj pitné vody
 -  vodojem

LIMITY VYUŽITÍ ÚZEMÍ

-  ochranné pásmo vodního zdroje I. stupně
-  ochranné pásmo vodního zdroje II. stupně

