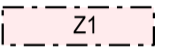




LEGENDA







ZÁKLADNÍ ČLENĚNÍ ÚZEMÍ

-  hranice řešeného území
-  zastavěné území
-  zastavitelné plochy



PLOCHY A KORIDORY S ROZDÍLNÝM ZPŮSOBEM VYUŽITÍ

- návrh  koridor technické infrastruktury - ZVN (400 kV)
- návrh  koridor technické infrastruktury - VTL plynovodu

KONCEPCE ZÁSOBNĚNÍ ELEKTRICKOU ENERGIÍ

- stav  návrh vzdušné vedení ZVN 400 kV
- stav  návrh vzdušné vedení VVN 110 kV
- stav  návrh vzdušné vedení VN 22 kV
- stav  návrh kabelové vedení VN 22 kV
- stav  návrh  zařízení zásobení elektrickou energií
kód: Etrd - transformovna distribuční
Etr - transformovna uživatelská

TELEKOMUNIKACE

- stav  návrh radioreleová trasa (T-Mobile)
- stav  návrh telekomunikační kabel (CETIN)

LIMITY VYUŽITÍ ÚZEMÍ

-  ochranné pásmo ZVN, VVN, VN

Celé správní území obce je situováno v ochranném pásmu radiolokačního zařízení Ministerstva obrany.
Celé správní území je zájmovým územím Ministerstva obrany z hlediska povolání vyjmenovaných druhů staveb.

